





**Віадук
(с Ворохта)**
Івано-Франківська область

48°16'
пн. ш.

24°33'
сх. д.



**Коростишівський кар'єр
(м. Коростишів)**
Житомирська область

50°18'
пн. ш.

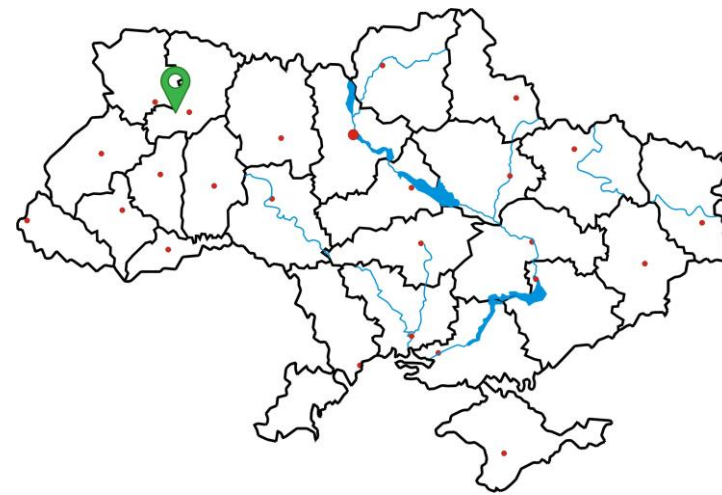
29°05'
сх. д.



**Озеро Світязь
(с.м.т. Шацьк)**
Волинська область

51°29'
пн. ш.

23°50'
сх. д.



**Тунель кохання
(м. Клевань)**
Рівненська область

50°45'
пн. ш.

26°02'
сх. д.

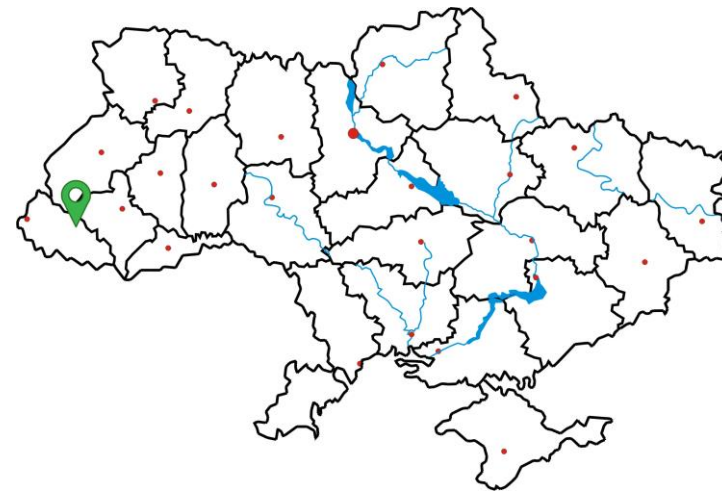




**Шевченківський національний
заповідник (м. Канів)**
Черкаська область

49°43'
пн. ш.

31°30'
сх. д.



**Озеро Синевир
(с. Синевирська Поляна)**
Закарпатська область

48°37'
пн. ш.

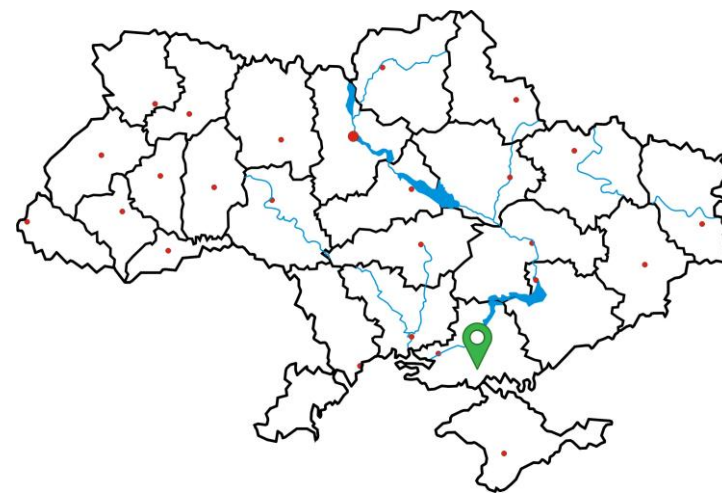
23°41'
сх. д.



**Почаївська лавра
(м. Почаїв)**
Тернопільська область

50°00'
пн. ш.

25°30'
сх. д.



**Парк «Асканія-Нова»
(снт. Асканія-Нова)**
Херсонська область

46°27'
пн. ш.

33°52'
сх. д.

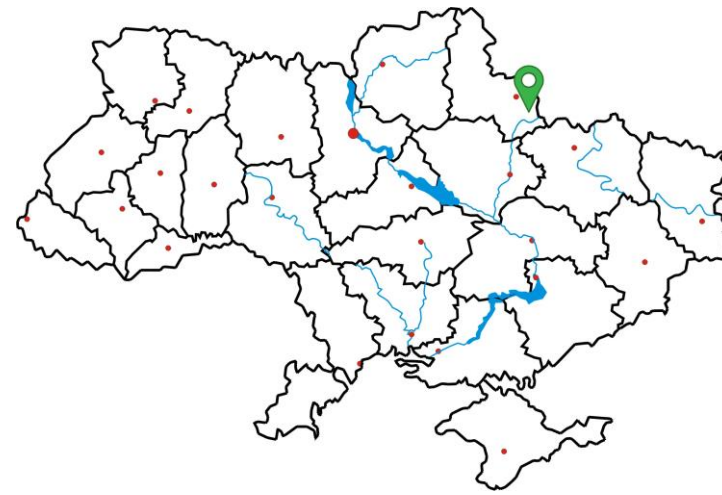




Аккерманська фортеця
(м. Білгород-Дністровський)
Одеська область

46°12'
пн. ш.

30°21'
сх. д.



"Круглий двір"
(м. Тростянець)
Сумська область

50°29'
пн. ш.

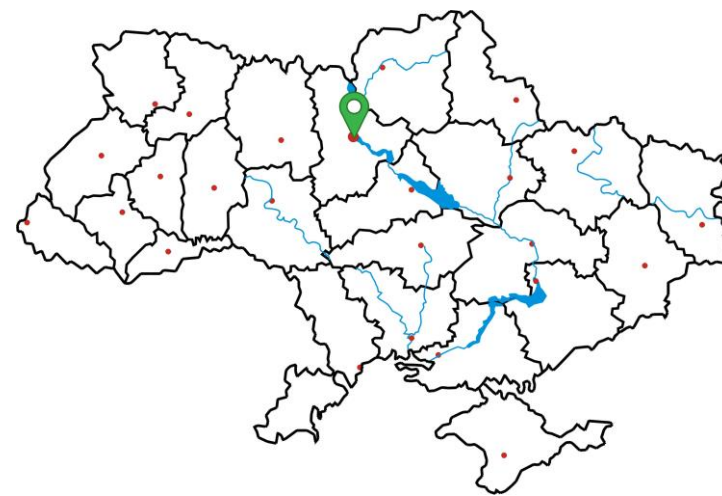
34°58'
сх. д.



Держпром
(м. Харків)
Харківська область

50°00'
пн. ш.

36°13'
сх. д.



Будинок з химерами
(м. Київ)
Київська область

50°26'
пн. ш.

30°31'
сх. д.

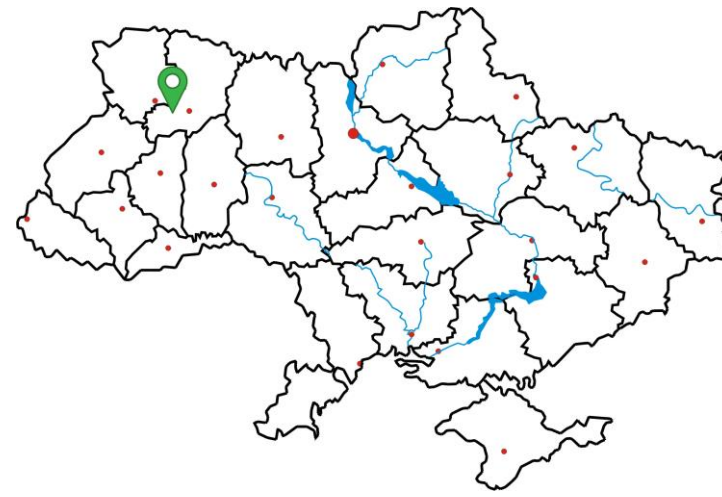




**Підгорецький замок
(с. Підгірці)**
Львівська область

49°56'
пн. ш.

24°59'
сх. д.



**Тараканівський форт
(с. Тараканів)**
Рівненська область

50°23'
пн. ш.

25°42'
сх. д.



**Наскельне місто-фортеця Тустань
(с. Урич)**
Львівська область

49°10'
пн. ш.

23°24'
сх. д.



**Гігантські (Потьомкінські) сходи
(м. Одеса)**
Одеська область

46°29'
пн. ш.

30°44'
сх. д.

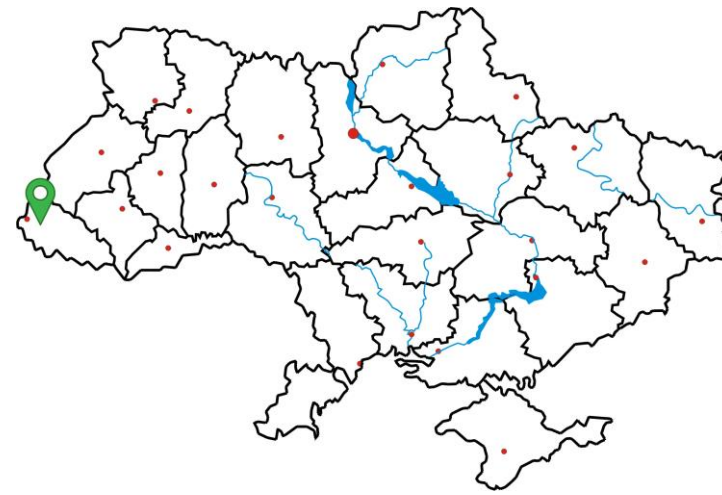




**Луцький верхній замок
(м. Луцьк)**
Волинська область

50°44'
пн. ш.

25°19'
сх. д.



**Замок «Паланок»
(м. Мукачево)**
Закарпатська область

48°25'
пн. ш.

22°41'
сх. д.



**Заповідник «Кам'янець»
(м. Кам'янець-Подільський)**
Хмельницька область

48°40'
пн. ш.

26°34'
сх. д.



**Києво-Печерська Лавра
(м. Київ)**
Київська область

50°26'
пн. ш.

30°33'
сх. д.





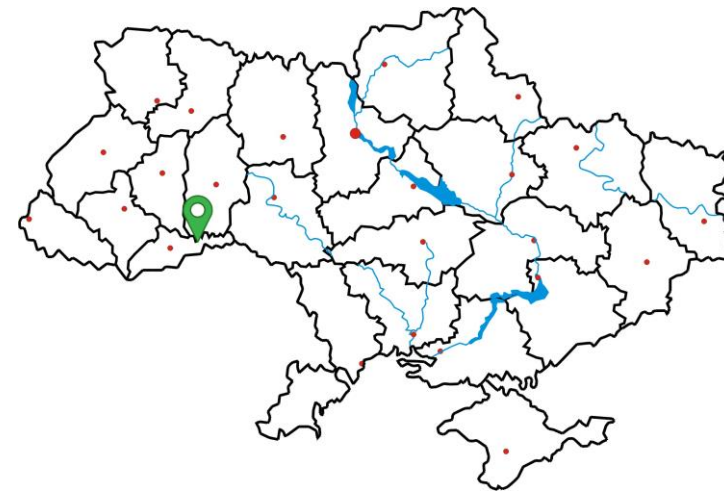
**Софіївка
(м. Умань)**
Черкаська область

48°45'

пн. ш.

30°13'

сх. д.



**Хотинська фортеця
(м. Хотин)**
Чернівецька область

48°31'

пн. ш.

26°29'

сх. д.



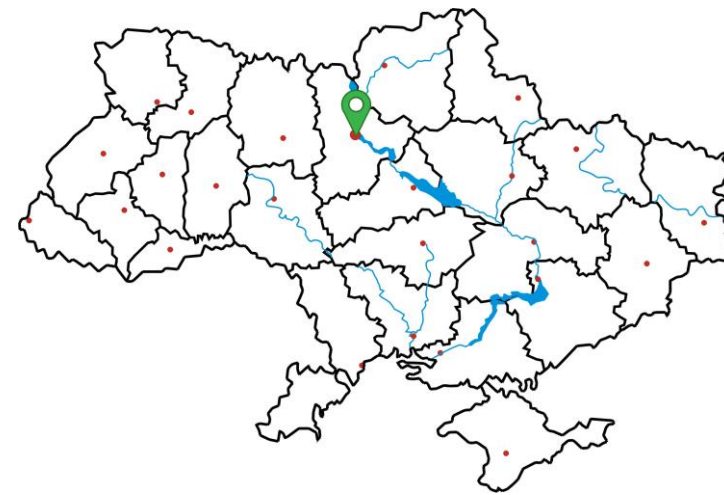
**Острів Хортиця
(м. Запоріжжя)**
Запорізька область

47°50'

пн. ш.

35°03'

сх. д.




**Софія Київська
(м. Київ)**
Київська область

50°27'

пн. ш.

30°30'

сх. д.





**Херсонес Таврійський
(м. Севастополь)**
АР Крим

44°36'
пн. ш.

33°29'
сх. д.



**Бакота
(с. Колодіївка)**
Хмельницька область

48°35'
пн. ш.

26°58'
сх. д.



**Долина нарцисів
(м. Хуст)**
Закарпатська область

48°10'
пн. ш.

23°20'
сх. д.



**Водоспад Шипіт
(с. Пилипець)**
Закарпатська область

48°39'
пн. ш.

23°16'
сх. д.

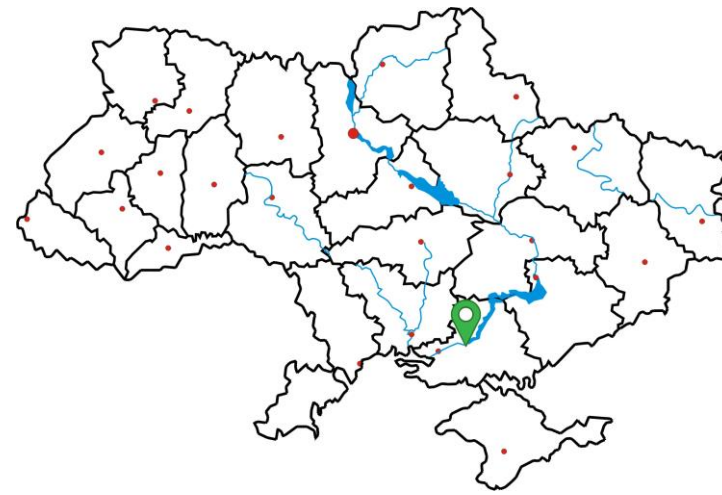




**Ландшафтний парк
«Приінгульський» (м. Новий Буг)**
Миколаївська область

47°41'
пн. ш.

32°22'
сх. д.



**Олешківські піски
(м. Олешки)**
Херсонська область

46°35'
пн. ш.

33°03'
сх. д.



**Кам'яне село (Камінне Село)
(с. Рудня-Замисловицька)**
Житомирська область

51°18'
пн. ш.


27°58'
сх. д.



**Оптимістична печера
(с. Королівка)**
Тернопільська область

48°44'
пн. ш.

25°58'
сх. д.

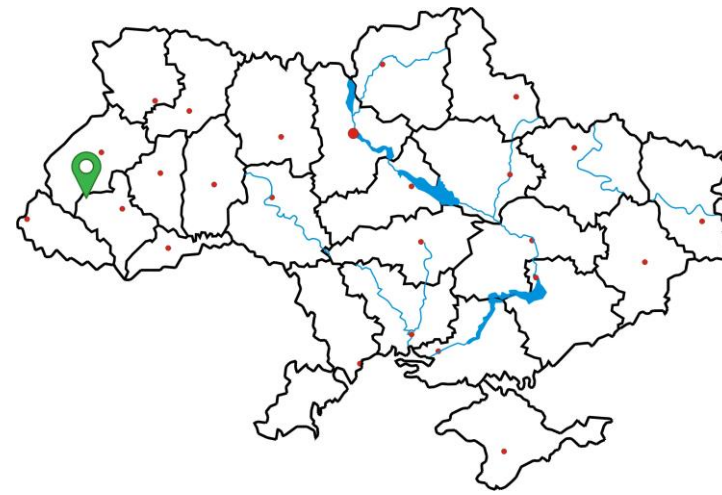




Оконські джерела
(с. Оконськ)
Волинська область

51°14'
пн. ш.

25°31'
сх. д.



Скелі Довбуша
(с. Бубнище)
Івано-Франківська область

49°02'
пн. ш.

23°41'
сх. д.



Актівський каньйон
(с. Актове)
Миколаївська область

47°42'
пн. ш.



31°27'
сх. д.



Мавринський майдан
(с. Межерич)
Дніпропетровська область

48°33'
пн. ш.

35°48'
сх. д.





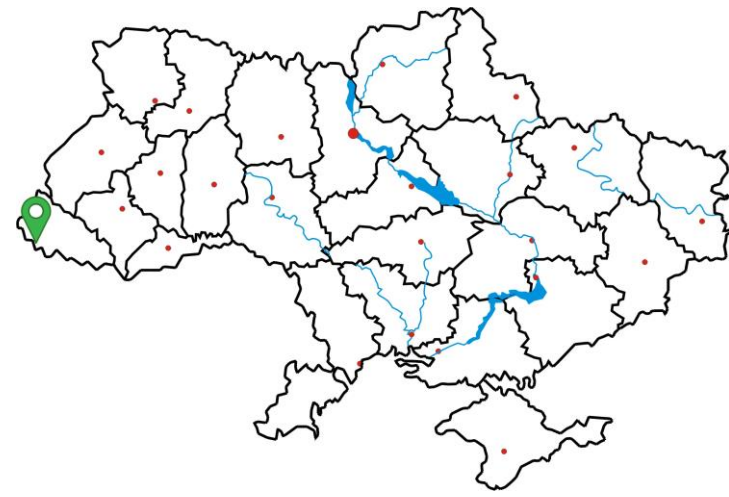
49°05'

пн. ш.

30°24'

сх. д.

**Буцький каньйон
(с. Буки)**
Черкаська область



48°12'

пн. ш.

22°38'

сх. д.

**Термальні води Берегово
(м. Берегове)**
Закарпатська область



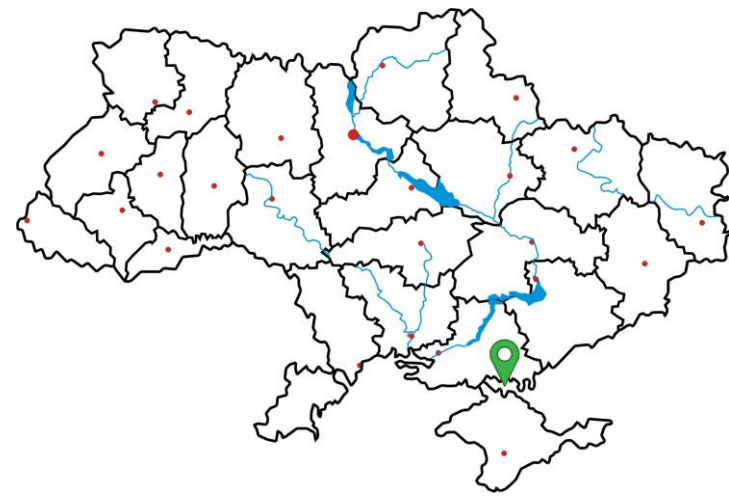
46°35'

пн. ш.

31°24'

сх. д.

**Острів Березань
(с. Рибаківка)**
Миколаївська область



46°05'

пн. ш.

34°20'

сх. д.

Затока Сиваш
Херсонська область, АР Крим





**Солоне озеро
(с. Антонівка)**
Харківська область

49°19'
пн. ш.

35°47'
сх. д.



**Тетерівський каньйон
(с. Дениші)**
Житомирська область

50°12'
пн. ш.

28°24'
сх. д.



**Галицький замок
(м. Галич)**
Івано-Франківська область

49°07'
пн. ш.


24°43'
сх. д.



**Лемурійське озеро
(с. Григорівка)**
Херсонська область

46°17'
пн. ш.

33°44'
сх. д.

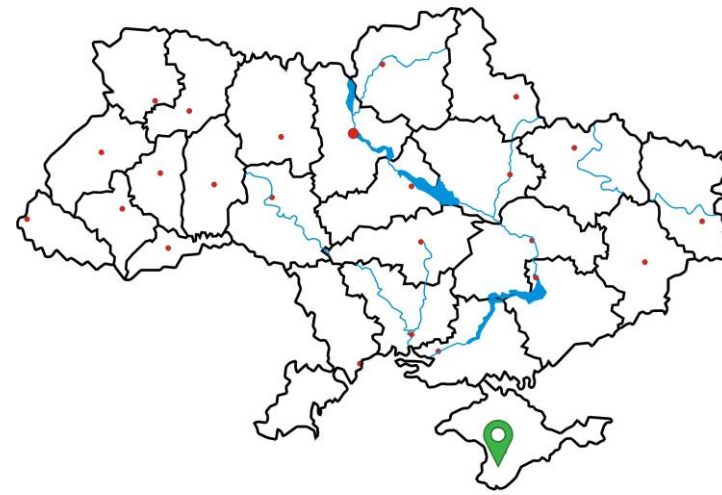




51°20'
пн. ш.

32°52'
сх. д.

**Батуринська фортеця
(м. Батурин)**
Чернігівська область



44°35'
пн. ш.

33°48'
сх. д.

**Мангуп
(м. Бахчисарай)**
АР Крим



50°19'
пн. ш.

26°31'
сх. д.

**Острозький замок
(м. Острог)**
Рівненська область



48°31'
пн. ш.

22°52'
сх. д.

**Палац графів Шенборнів
(с. Карпати)**
Закарпатська область





**Печера «Млинки»
(с. Залісся)**
Тернопільська область

48°57'
пн. ш.

25°52'
сх. д.



**Меджибіж
(с. Меджибіж)**
Хмельницька область

49°26'
пн. ш.

27°25'
сх. д.



**Кременецький замок
(м. Кременець)**
Тернопільська області

50°05'
пн. ш.


25°43'
сх. д.



**Манявський водоспад
(с. Маняви)**
Івано-Франківська область

48°37'
пн. ш.

24°18'
сх. д.

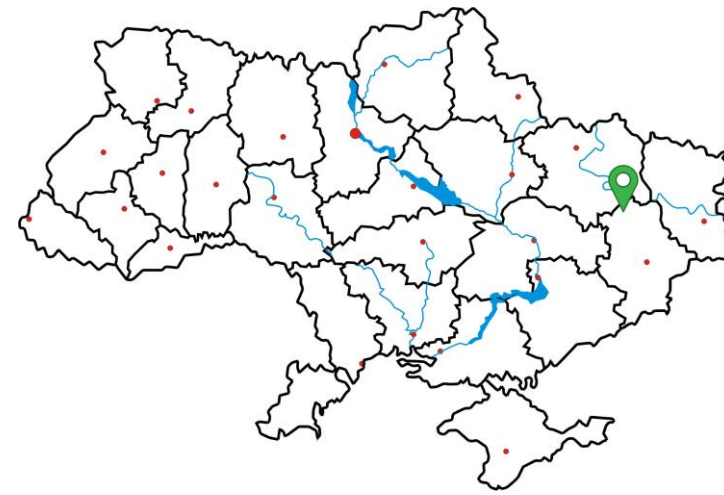




50°02'
пн. ш.

35°25'
сх. д.

Шарівський палац
(смт. Шарівка)
Харківська область



49°01'
пн. ш.

37°34'
сх. д.

Свято-Успенська Святогірська лавра
(м. Святогірськ)
Донецька область



48°40'
пн. ш.

28°52'
сх. д.

Палац Потоцьких
(м. Тульчин)
Вінницька область



49°58'
пн. ш.

24°53'
сх. д.

Олеский замок
(смт. Олеско)
Львівська область





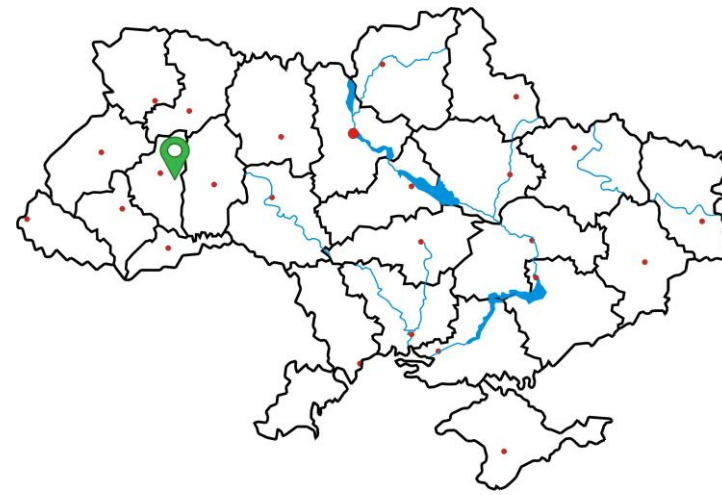
49°06'

пн. ш.

28°10'

сх. д.

Браїлівський парк
(смт. Браїлів)
Вінницька область



49°25'

пн. ш.

25°58'

сх. д.

Скалатський замок
(м. Скалат)
Тернопільська область



49°14'

пн. ш.

28°28'

сх. д.

Вінницький фонтан
(м. Вінниця)
Вінницька область




49°03'

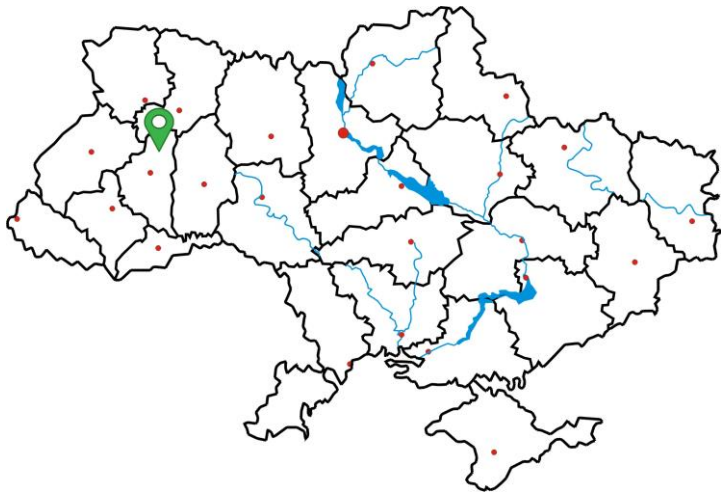
пн. ш.

25°23'

сх. д.

Бучацький замок
(м. Бучач)
Тернопільська область





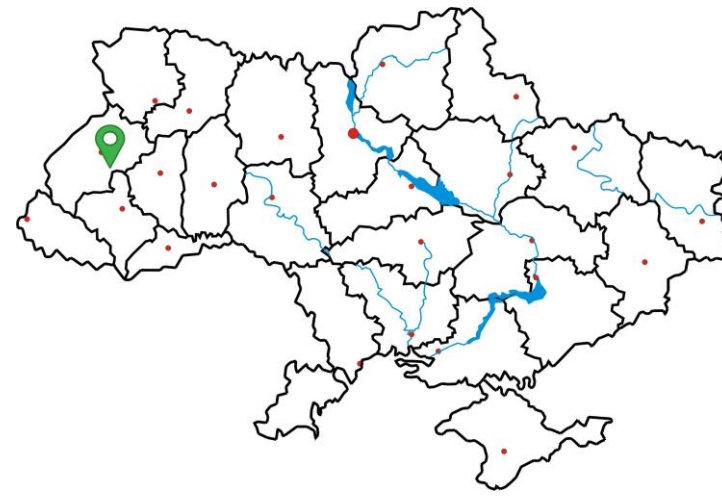
**Вишнівецький палац
(смт. Вишнівець)**
Тернопільська область

49°53'

пн. ш.

25°44'

сх. д.



**Свірзький замок
(с. Свірж)**
Львівська область

49°39'

пн. ш.

24°26'

сх. д.



**Корсунь-Шевченківський державний
історико-культурний заповідник
(м. Корсунь-Шевченківський)**
Черкаська область

49°24'

пн. ш.

31°15'

сх. д.



**Палацово-парковий ансамбль
«Самчики» (с. Самчики)**
Хмельницька область

49°45'

пн. ш.

27°23'

сх. д.





**Палац Орловських
(с. Маліївці)**
Хмельницька область

48°59'
пн. ш.

26°59'
сх. д.



**Золочівський замок
(м. Золочів)**
Львівська область

49°48'
пн. ш.

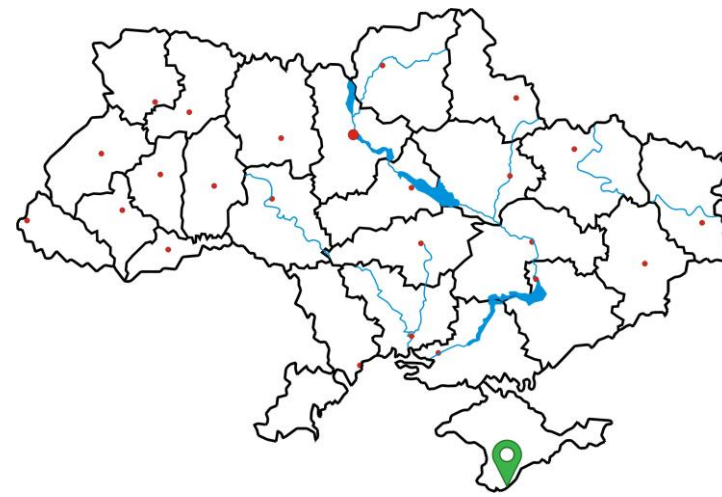
24°54'
сх. д.



**Одеський національний академічний
театр опери та балету (м. Одеса)**
Одеська область

46°29'
пн. ш.


30°44'
сх. д.



**Ластівчине гніздо
(м. Гаспра)**
АР Крим

44°25'
пн. ш.

34°07'
сх. д.

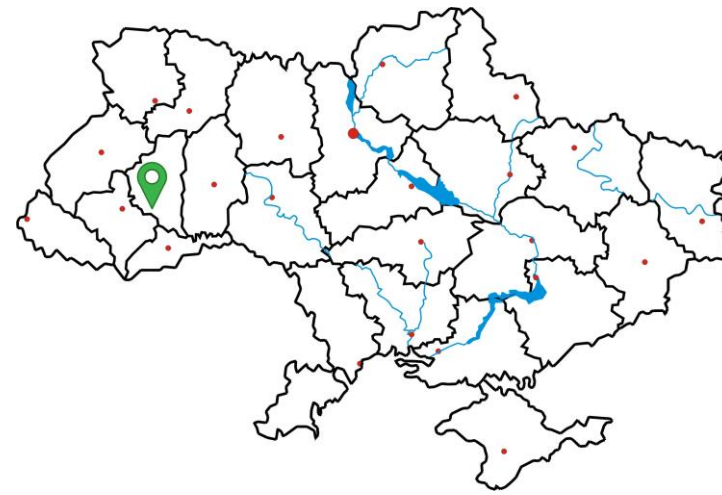




**Чернівецький національний
університет
ім. Ю. Федьковича (м. Чернівці)**
Чернівецька область

48°17'
пн. ш.

25°56'
сх. д.



**Червоногородський водоспад
(с. Нирків)**
Тернопільська область

48°48'
пн. ш.

25°35'
сх. д.



**Драгобрат
(поблизу с. Ясіня)**
Закарпатська область

48°14'
пн. ш.

24°14'
сх. д.



**Палац Рум'янцева-Задунайського
(с. Вишеньки)**
Чернівецька область

51°38'
пн. ш.

33°03'
сх. д.

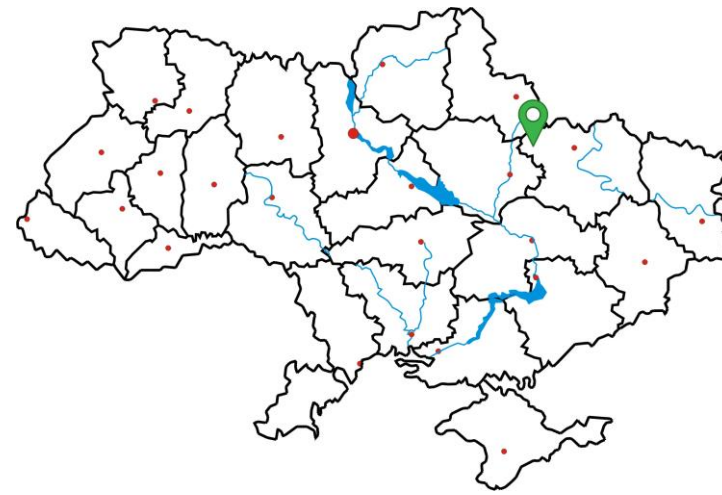




48°48'
пн. ш.

22°44'
сх. д.

Лумшорські водоспади
(с. Лумшори)
Закарпатська область



50°04'
пн. ш.

35°09'
сх. д.

Краснокутський дендропарк
(сmt. Краснокутськ)
Харківська область



49°06'
пн. ш.

23°41'
сх. д.

Печерний монастир
(с. Розгірче)
Львівська область



48°40'
пн. ш.

26°34'
сх. д.

Подільські Товтри
(національний парк)
(м. Кам'янець-Подільський)
Хмельницька область





48°35'

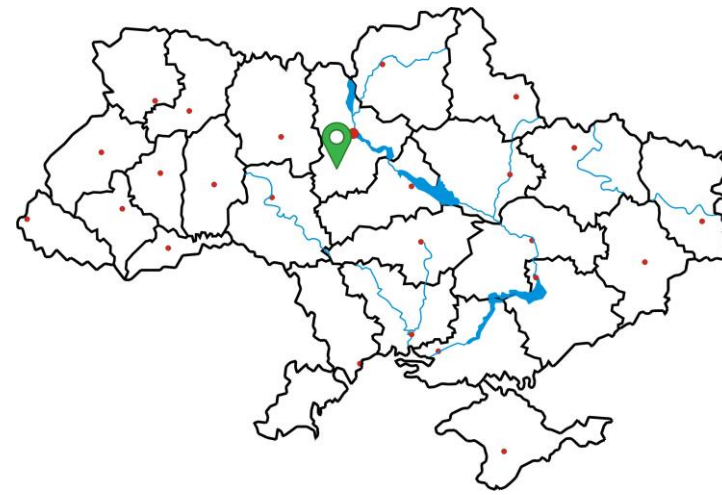
пн. ш.

22°51'

сх. д.

**Синє озеро
(с. Синяк)**

Закарпатська область



49°48'

пн. ш.

30°04'

сх. д.

**Парк «Олександрія»
(м. Біла Церква)**

Київська область



46°57'

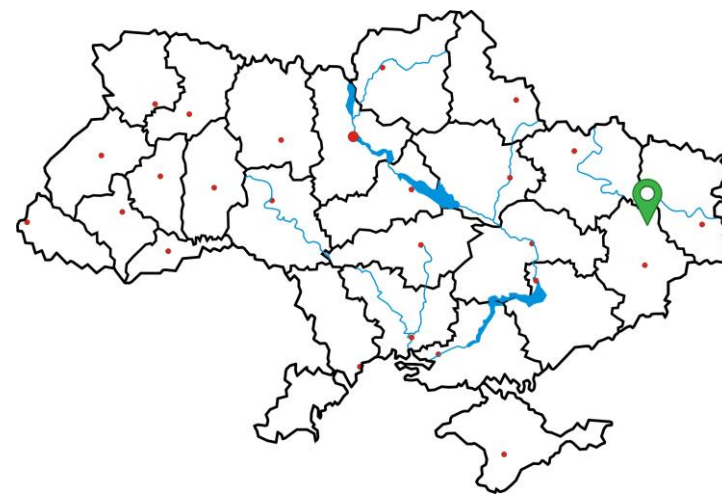
пн. ш.

35°28'

сх. д.

**Кам'яна Могила
(сmt. Мирне)**

Запорізька область



48°41'

пн. ш.

38°04'

сх. д.

**Соледарське озеро
(м. Соледар)**

Донецька область





Вилкове
(м. Вилкове)
Одеська область

45°23'
пн. ш.

29°35'
сх. д.



Мергелева гряда
(с. Степанівка)
Луганська область

48°24'
пн. ш.

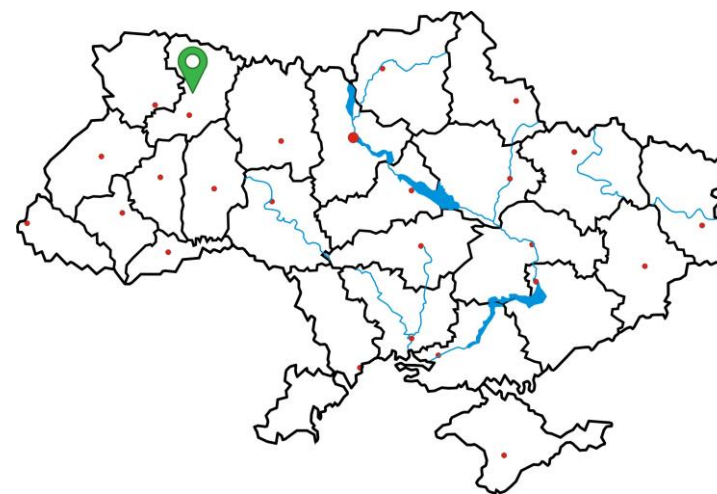
38°56'
сх. д.



Дворічанський національний
природний парк (смт. Дворічна)
Харківська область

49°51'
пн. ш.


37°43'
сх. д.



Базальтові стовпи
(с. Базальтове)
Рівненська область

50°55'
пн. ш.

26°14'
сх. д.

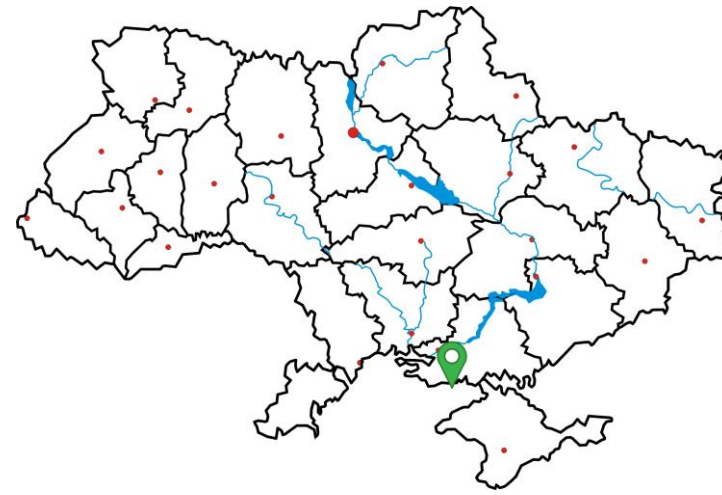




50°06'
пн. ш.

35°14'
сх. д.

Співочі тераси
(с. Козіївка)
Харківська область



46°01'
пн. ш.

32°54'
сх. д.

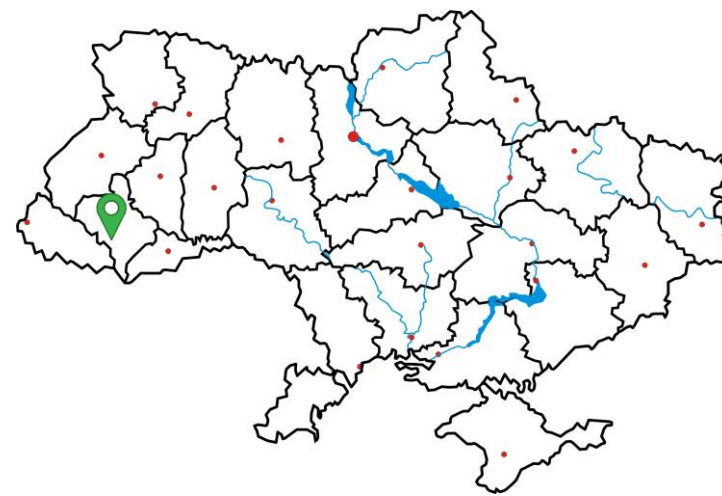
Острів Джарилгач
(м. Скадовськ)
Херсонська область



47°42'
пн. ш.

31°24'
сх. д.

Трикратський ліс
(с. Трикрати)
Миколаївська область



48°23'
пн. ш.

24°29'
сх. д.

Женецький водоспад
(с. Татарів)
Івано-Франківська область

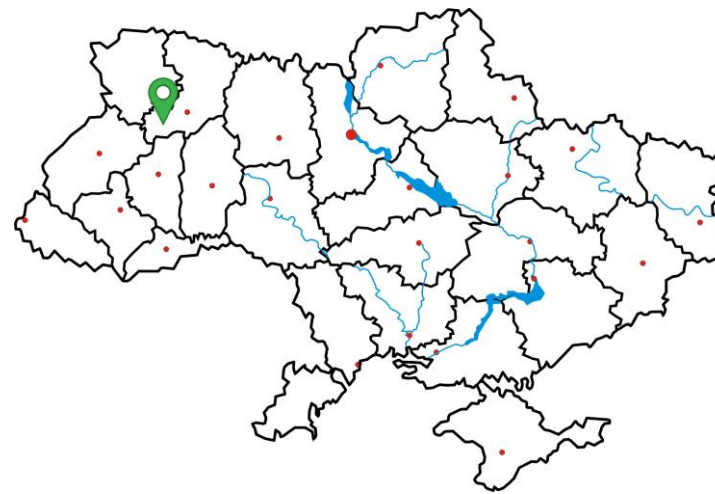




**Вухатий Камінь
(с. Дземброня)**
Івано-Франківська область

48°04'
пн. ш.

24°38'
сх. д.



**Дубенський замок
(м. Дубно)**
Рівненська область

50°25'
пн. ш.

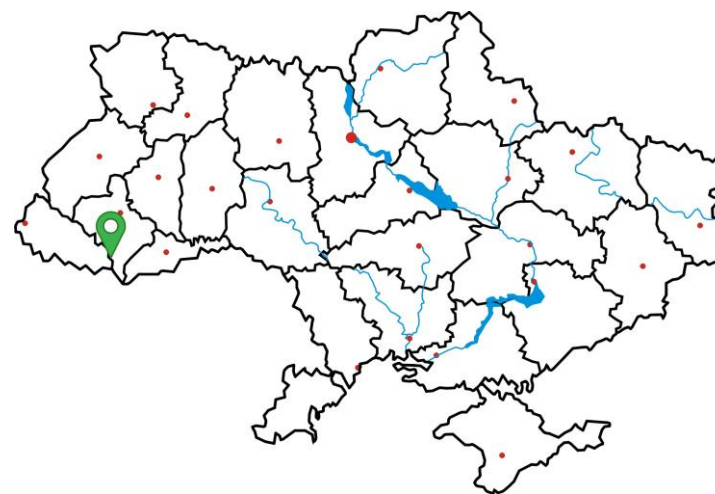
25°44'
сх. д.



**Астрономічна і метеорологічна
обсерваторія на вершині Піп Іван**
Івано-Франківська область

48°02'
пн. ш.

24°37'
сх. д.



Говерла
Закарпатська. Івано-Франківська області

48°09'
пн. ш.

24°30'
сх. д.





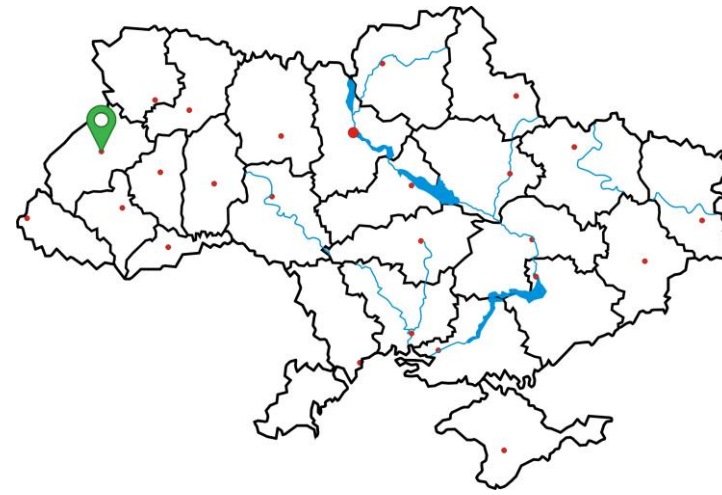
**Музей гончарства
(с. Опішня)**
Полтавська область

49°57'

пн. ш.

34°36'

сх. д.



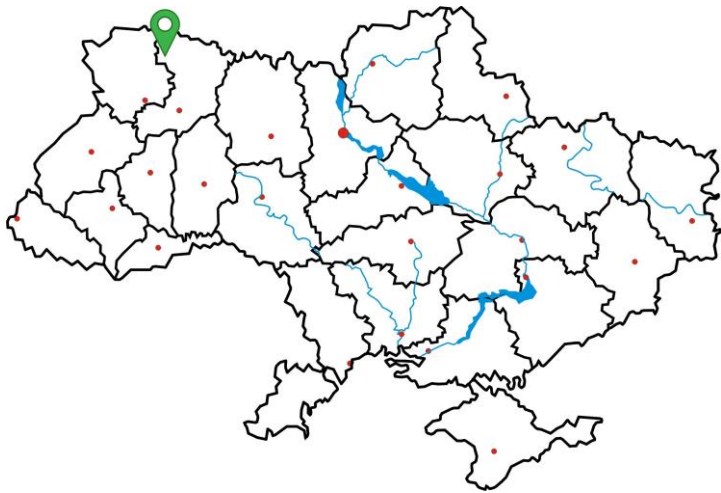
**Шевченківський гай
(м. Львів)**
Львівська область

49°50'

пн. ш.

24°03'

сх. д.



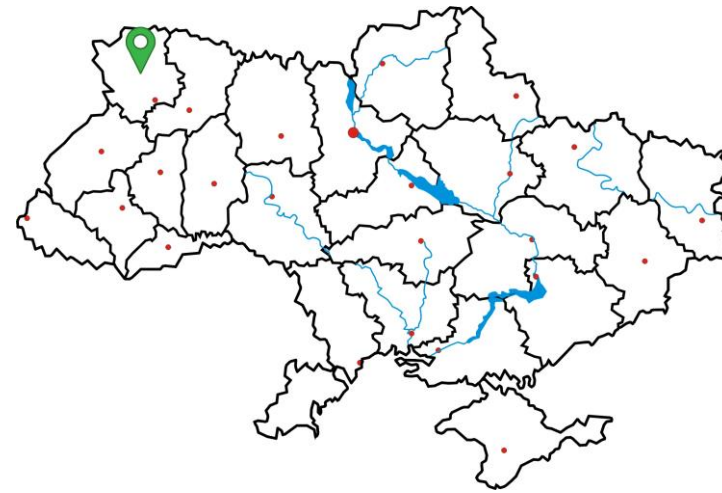
**Біле озеро
(с. Рудка)**
Рівненська область

51°29'

пн. ш.

25°46'

сх. д.




**Музей Лесі України
(с. Колодяжне)**
Волинська область

51°10'

пн. ш.

24°48'

сх. д.

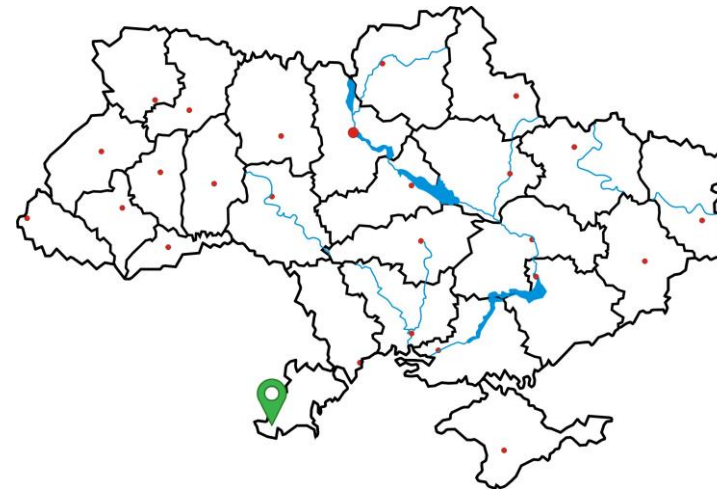




48°37'
пн. ш.

22°17'
сх. д.

Фестиваль Сакури
(м. Ужгород)
Закарпатська область



45°25'
пн. ш.

28°37'
сх. д.

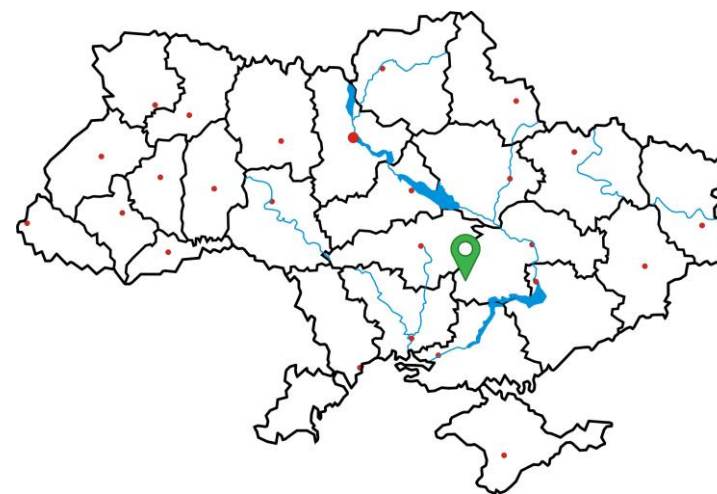
Озеро Ялпуг
(м. Болград)
Одеська область



48°41'
пн. ш.

38°04'
сх. д.

Соледар
(м. Бахмут)
Донецька область



47°50'
пн. ш.

33°18'
сх. д.

Кар'єр
(м. Кривий Ріг)
Дніпропетровська область





48°40'
пн. ш.

22°24'
сх. д.

Невицький замок
(с. Кам'яниця)
Закарпатська область

