



Тема: Австралійський Союз – єдина державна на материку



План уроку

- 1. Візитка Австралійського Союзу .
- 2. Населення, його склад та розміщення.
- 3 . Українська діаспора. Україна і Австралія.
- 4. Коротка характеристика господарства.
- 5. Центри національної культури.

Візитка Австралійського Союзу

Сторінка географічна

Офіційна назва — Австралійський Союз

Площа — 7,7 млн. км²

Населення — 21,3 млн. осіб (2009)

Столиця — Канберра

Найбільше місто — Сідней

Офіційна мова — англійська

Грошова одиниця — австралійський долар

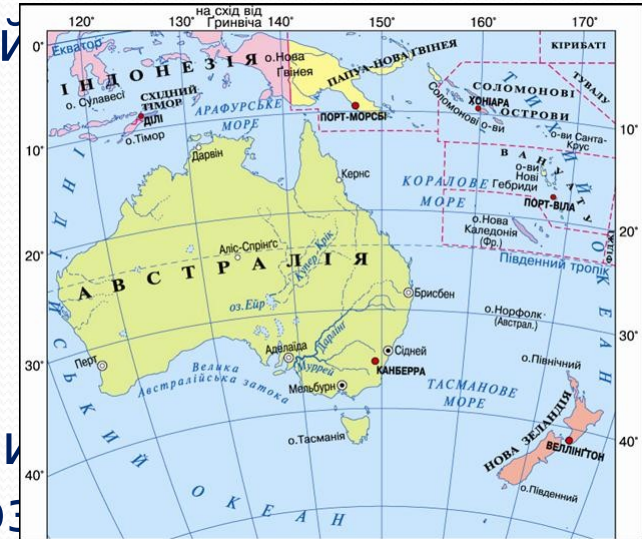
Тип країни — економічно високорозвинена, переселенського типу.

Державний устрій — країна у складі Британської спільноти націй, федеративна держава.


Глава держави — Королева Великобританії, представлена генерал-губернатором.

Глава уряду — Прем'єр-міністр.

Адміністративний устрій — 6 штатів, 1 столичний округ, 1 територія.



Геральдика (від лат. *heraldus*, оповісник) — наука, що вивчає герби, кольорові емблеми, які належать особам, родам чи спільнотам.





Герб
Австралії



Гра «Закодоване слово»

Встановивши правильну відповідність, розшифруєте слово.


1. Іспанський мореплавець Луїс Торрес, 1606 рік	а) відкрив східне узбережжя Австралії та оголосив відкриті землі володінням Великої Британії, відкрив Великий Бар'єрний риф.	Д
2. Голландський мореплавець Вілем Янсзон, 1606 рік	б) дістався південних берегів Австралії. Відкрив острів на південь від Австралії. Довів, що материк дійсно існує, відкрив ділянку узбережжя Нової Зеландії.	И
3. Голландський мореплавець Абель Тасман, 1642 – 1644 рр.	в) проплив вузькою протокою вздовж південного берега Нової Гвінеї. Довів, що Нова Гвінея – острів, а на південь від нього пролягає невідома земля.	Є
4. Англійський мореплавець Джеймс Кук, 1770 рік	г) висадився на західному узбережжі півострова Кейп-Йорк. Став першим європейцем який дістався австралійських земель. Назвав відкриті землі Новою Голландією.	Х
5. Англійські мореплавці, 1788 рік.	д) обійшли навколо Австралії, відкрили протоку, запропонували сучасну назву.	А
6. Англійські дослідники Метью Фліндерс і Джордж Басс, 1797 -1798 рр.	ж) заснували перше англійське поселення як колонію каторжників.	Н

Правильна відповідь

1. Іспанський мореплавець Луїс Торрес, 1606 рік	в) проплив вузькою протокою вздовж південного берега Нової Гвінеї. Довів, що Нова Гвінея – острів, а на південь від нього пролягає невідома земля.	Є
2. Голландський мореплавець Вілем Янсзон, 1606 рік	г) висадився на західному узбережжі півострова Кейп-Йорк. Став першим європейцем який дістався австралійських земель. Назвав відкриті землі Новою Голландією.	Х
3. Голландський мореплавець Абель Тасман, 1642 – 1644 рр.	б) дістався південних берегів Австралії. Відкрив острів на південь від Австралії. Довів, що материк дійсно існує, відкрив ділянку узбережжя Нової Зеландії.	И
4. Англійський мореплавець Джеймс Кук, 1770 рік	а) відкрив східне узбережжя Австралії та оголосив відкриті землі володінням Великої Британії, відкрив Великий Бар'єрний риф.	Д
5. Англійські мореплавці, 1788 рік.	ж) заснували перше англійське поселення як колонію каторжників.	Н
6. Англійські дослідники Метью Фліндерс і Джордж Басс, 1797 -1798 рр.	д) обійшли навколо Австралії, відкрили протоку, запропонували сучасну назву.	А

Демографія (дав.-гр. δῆμος — народ та лат. *graphie* — письмо, описання) — наука, що вивчає склад і рух людності (населення) та закономірності його розвитку.

Австралійські аборигени — корінне населення





Сторінка демографічна


Бумеранг - основна зброя аборигенів

Австралії



www.boomerang-land.ru

Мистецтво аборигенів



Населення – 21,3 млн. осіб (2009 р.)

- Густота: мін. – менше 1 чол./км² (пустелі, напівпустелі.)

макс. – 10 чол./км² (східне узбережжя материка).

середня – менше 3 чол./км²

- Міські жителі – 93% від загальної чисельності.

- Найбільші міста – *Сідней, Мельбурн, Брісбен, Перт, Аделаїда.*



Діаспора — це перебування поза етнічною територією вільної чи примусової еміграції.



Бандурист Віктор Мішалов, уродженець Сіднею у супроводі Сіднейського симфонічного оркестру

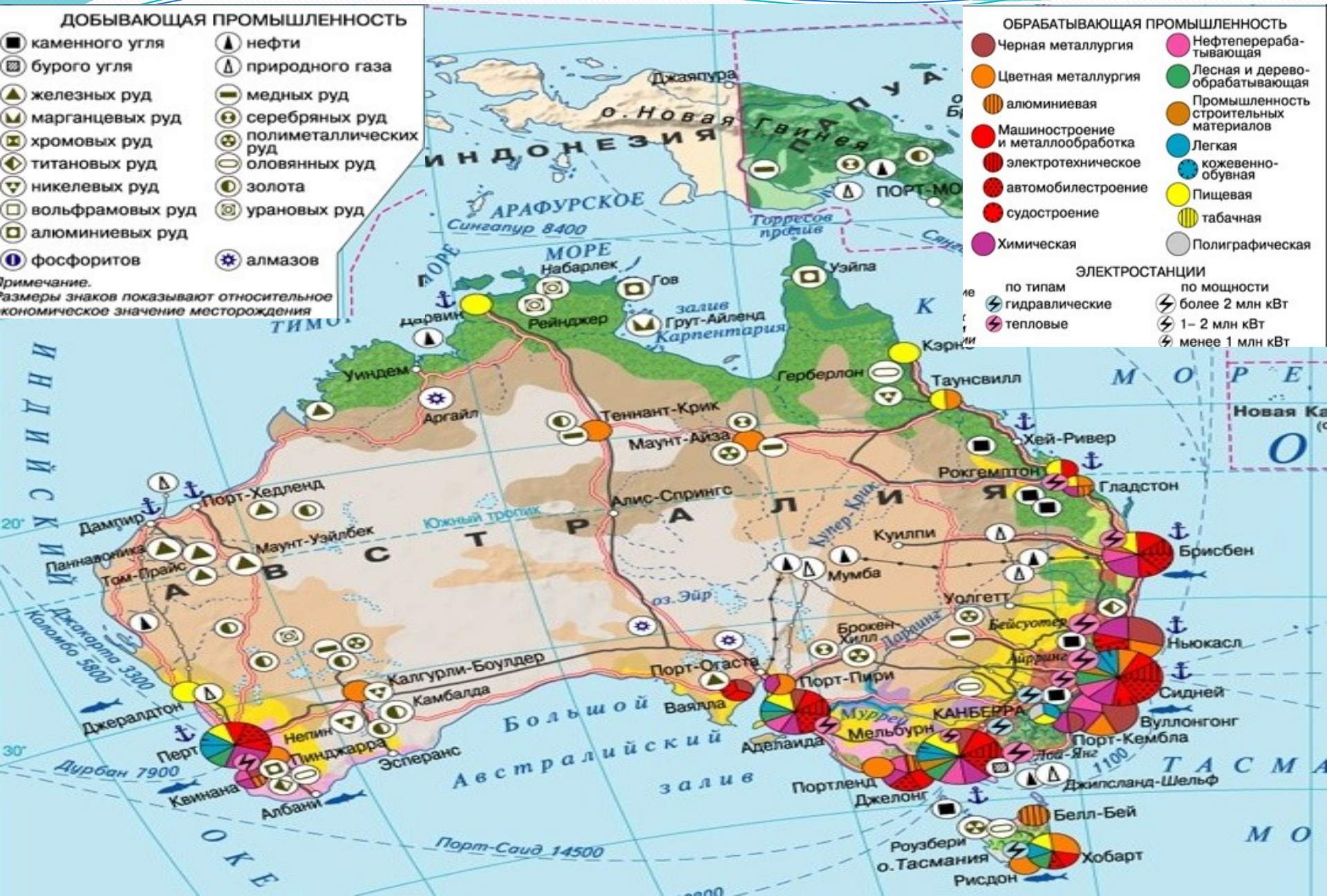


Українська церква в м. Гренвіл, околиці Сіднею

Сторінка економічна

- ### ДОБЫВАЮЩАЯ ПРОМЫШЛЕННОСТЬ
- каменного угля
 - ▣ бурого угля
 - ▲ железных руд
 - ▼ марганцевых руд
 - ◻ хромовых руд
 - ◊ титановых руд
 - ▽ никелевых руд
 - ◻ вольфрамовых руд
 - ◻ алюминиевых руд
 - фосфоритов
 - ▲ нефти
 - ▲ природного газа
 - медных руд
 - ⊕ серебряных руд
 - ⊕ полиметаллических руд
 - ⊕ оловянных руд
 - золота
 - ⊕ урановых руд
 - ⊕ алмазов
- Примечание.
Размеры знаков показывают относительное экономическое значение месторождения

- ### ОБРАБАТЫВАЮЩАЯ ПРОМЫШЛЕННОСТЬ
- Черная металлургия
 - Цветная металлургия
 - алюминиевая
 - Машиностроение и металлообработка
 - электротехническое
 - автомобилестроение
 - судостроение
 - Химическая
 - Нефтеперерабатывающая
 - Лесная и деревообрабатывающая
 - Промышленность строительных материалов
 - Легкая
 - коженно-обувная
 - Пищевая
 - табачная
 - Полиграфическая
- ### ЭЛЕКТРОСТАНЦИИ
- ⚡ по типам
 - ⚡ гидравлические
 - ⚡ тепловые
 - ⚡ по мощности
 - ⚡ более 2 млн кВт
 - ⚡ 1-2 млн кВт
 - ⚡ менее 1 млн кВт



Сідней









Мельбурн



Бібліотека штату Вікторія





Національна галерея



Парад пінгвінів



Канберра



Будинок Парламенту



Австралійська академія наук





Австралия

Джакарта
ИНДОНЕЗИЯ

Денпасар
Куланг

АРАФУРСКОЕ
МОРЕ

ПАПУА-
НОВАЯ ГВИНЕЯ

СОЛОМОНЫ
ОСТРОВА
Хониара

ТИМОРСКОЕ
МОРЕ

КОРЛЛОВОЕ
МОРЕ

И
Н
Д
И
Й
С
К
И
Й
О
К
Е
А
Н

Дарвин
Уиндем
Брум
Теннант-Крик
Маунт-Айза
Алис-Спрингс
Лонгрич
Роклемптон
Каннарвон
Микатарра
Уилуна
Леонора
Джералдтон
Перт
Банбери
Албани
Уэйпа
Залив Карпентария
Форсайт
Кэрнс
Таунсвилл
Брисбен
Каннамалла
Берк
Брокен-Хилл
Аделанда
Сидней
Ньюкасл
Мельбурн
Джелонг
Хобарт

Большой
Австралийский
залив

о. Тасмания

ТАСМАНОВО
МОРЕ

105° 120° 135° 150° 165°

10°
20°
30°
40°

Тест-гра “Бумеранг”

- ❶. Столицею Австралійського союзу є:
а) Сідней; б) Мельбурн; в) Канберра.
- ❷. Площа країни становить:
а) 9,7 млн км²; б) 7,7 млн км²; в) 8,7 млн км².
- ❸. Державна мова австралійців:
а) англійська; б) французька; в) італійська.
- ❹. Австралійський союз заселений:
а) достатньо; б) середньо; в) найменше.
- ❺. Економіка країни «їде» на:
а) кролі; б) вівці; в) корові.
- ❻. На першому місці - видобуток:
а) золота; б) алюмінієвих руд; в) урану.
- ❼. На гербі Австралії зображені:
а) криль і вівця ; б) ему і кенгуру; в) коза і кенгуру.
- ❽. Головною зброєю аборигенів є:
а) спис ; б) лук; в) бумеранг.
- ❾. Середня густина населення на материку становить:
а) менше 10 чол/км²; б) менше 3 чол/км²; в) менше 1 чол/км².
- ❿. Найбільше місто Австралії це:
а) Аделаїда; б) Сідней; в) Мельбурн.
- ⓫. Скільки зірок на прапорі Австралії:
а) 5 ; б) 6; в) 10.
- ⓬. Неподалік якого міста можна побачити парад пінгвінів:
а) Сідней ; б) Канберра; в) Мельбурн.



Дякуємо за увагу!