




Японія - країна сходу Сонця



- Місце розташування: Східна Азія, острови між північною частиною Тихого Океану і Японським морем, на схід від Корейського півострова
- Географічні координати: 36 00 N, 138 00 E
- Площа Японії: 377 835 кв. км
- Берегова лінія: 29 751 км
- Межі з країнами: 0 км
- Клімат: варіюється від тропічного на півдні до прохолодного помірного на півночі
- Ландшафт: в основному перелік місцевостей, невисокі гори
- Найвища точка Японії: гора Фудзіяма (Fuji) 3776 м
- Нижча точка: -4 м нижче рівня моря??
- Державний устрій Японії: конституційна монархія з парламентською урядом
- Столиця Японії: Токіо (Tokyo)
- Валюта: ієна (JPY)
- Релігія: синтоїзм і буддизм 84%, інші 16%
- Населення: 127 433 494 (липень 2007 р.)
- Мови: японський
- Туризм: Японія приваблює туристів з усього світу, туристична індустрія високо розвинена
- Стихійні лиха: вулканічна активність, землетруси, цунамі


ПРАПОРИ



Прапор Цивільний,
прапор Імперської
Японії (27 січня
1870- 12 серпня
1999).



Прапор
Імператорського
флоту Японії з 16-ма
променями



Прапор
імператорського
роду з 16-
пелюстковою
хризантемою.



Місце розташування: Східна Азія, острови між північною частиною Тихого Океану і Японським морем, на схід від Корейського півострова



острови.
Вигляд
з
космосу
.

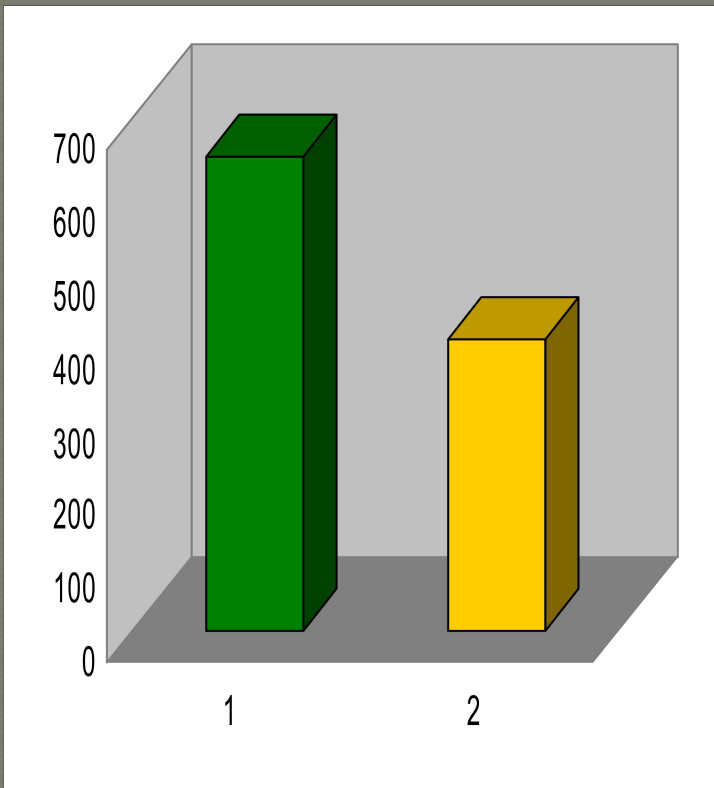
Грошова одиниця: йена (JPY)



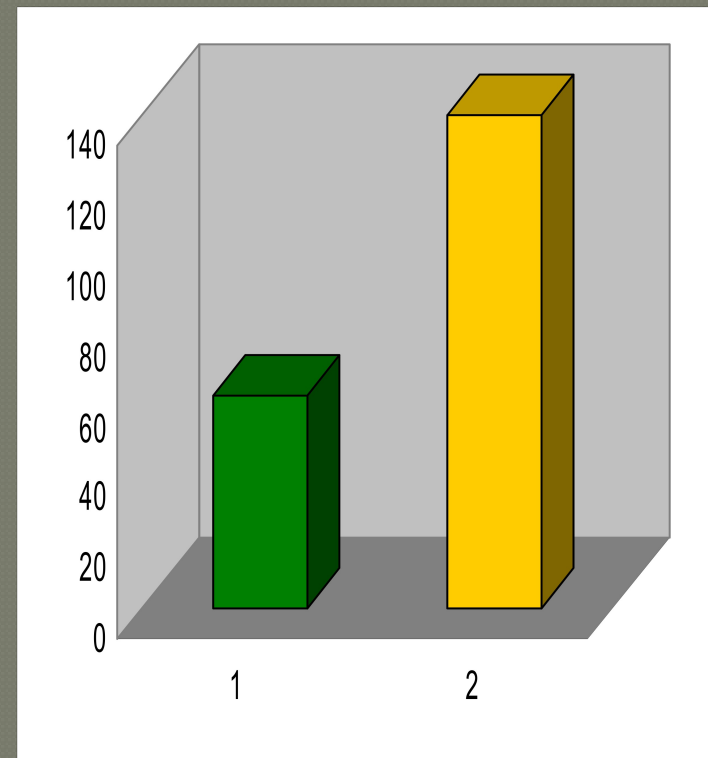
Економіко – географічне положення Японії

Порівняння площ і населення України (1)

і Японії (2)



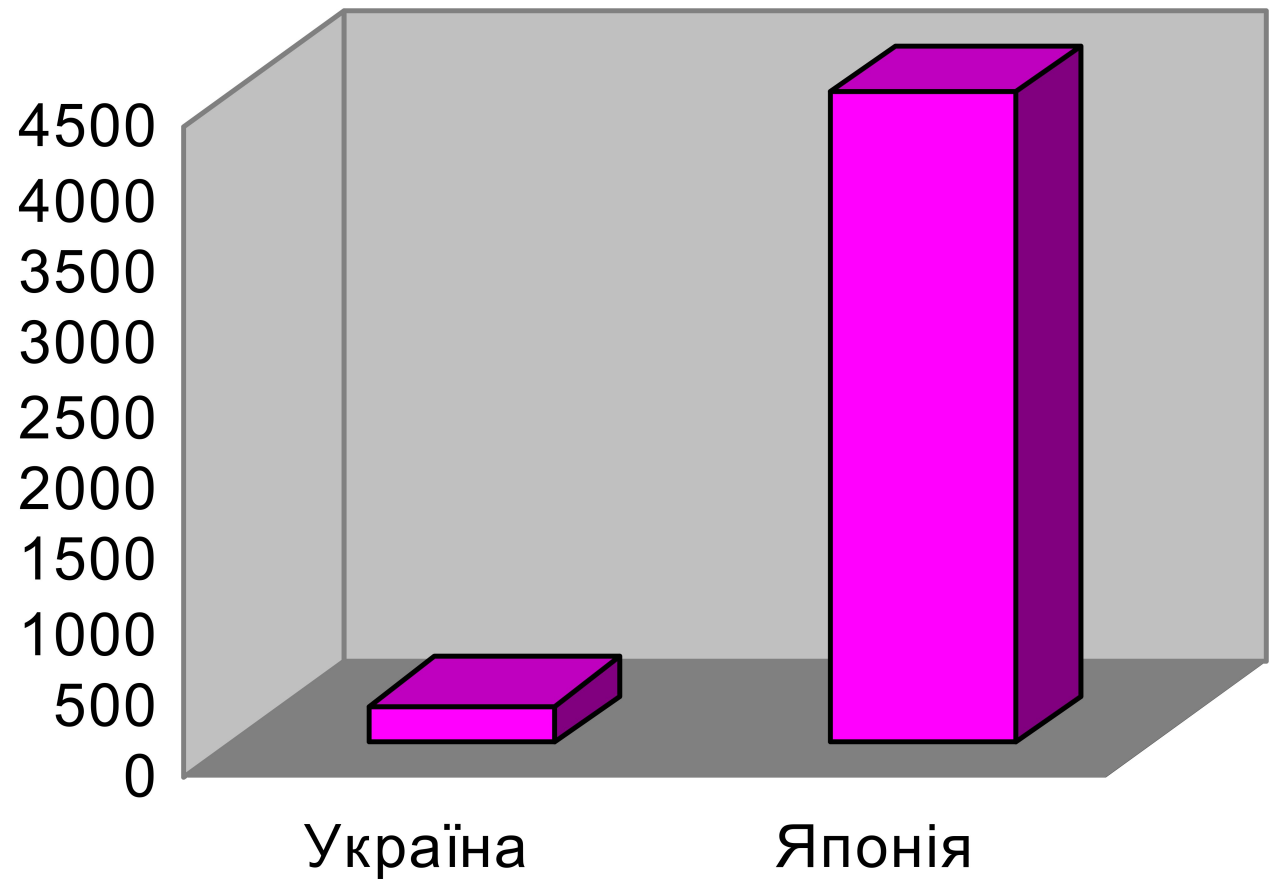
Площа



Населення

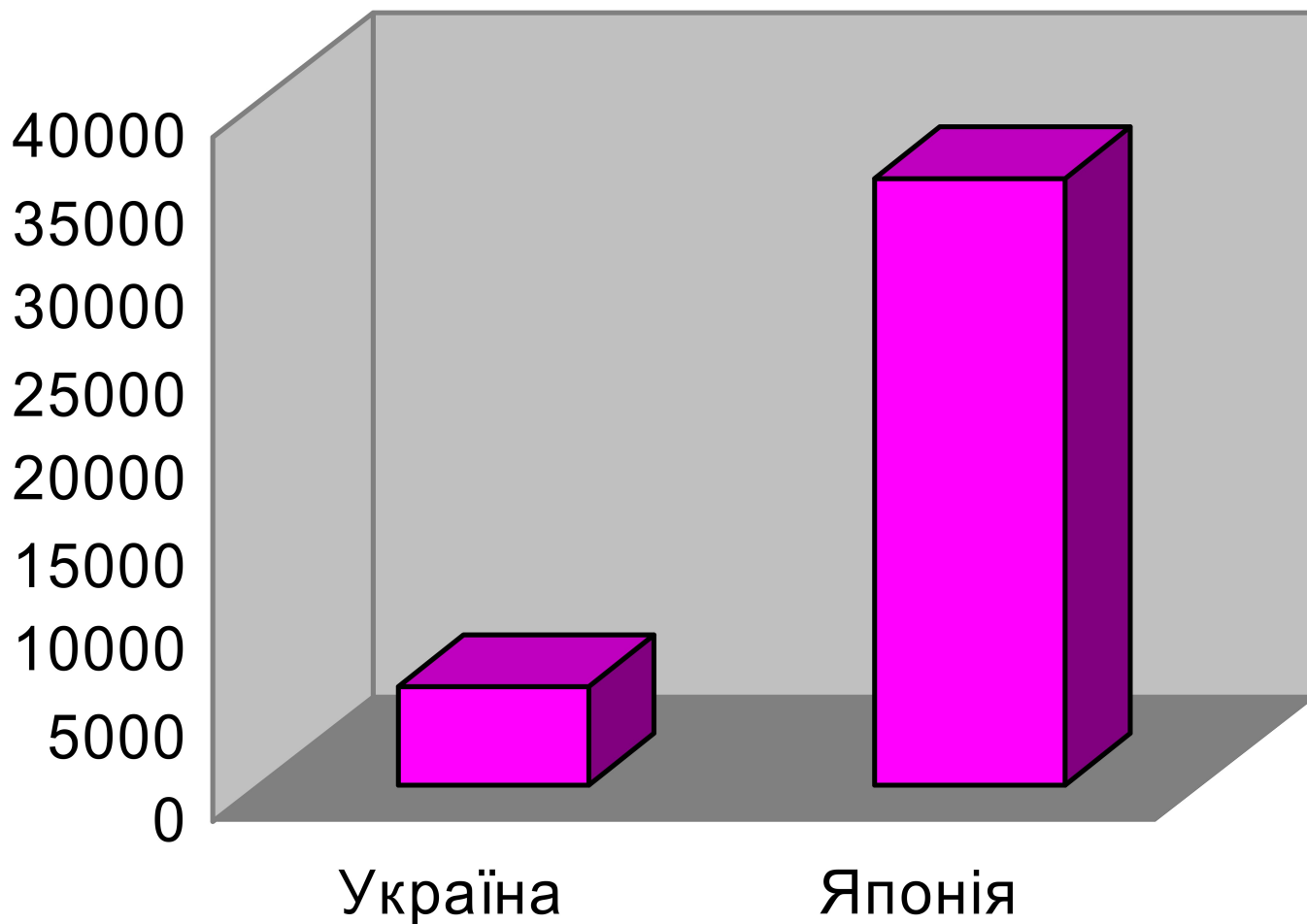
ВВП України та Японії

млрд. дол.



ВВП на душу населення

тис. дол.



Столиця Японії , Токіо



- Японія - унікальна країна, країна суші, телевізорів, і сильної економіки. Стародавня культура Японії різноманітна, загадкова, Японія сама по собі представляє величезний музей під відкритим небом. Існує думка що "Японія країна контрастів". Сучасний вигляд Японії повністю підтверджує це: сусідство храмів із сучасними хмарочосами, популярність гори Фудзіяма і сучасної електроніки.
- Японці люблять природу, люблять Сакуру, Фудзіяму, що стали символами Японії. Унікальне місто Нара називають містом оленів, плямисті тварини бродять по парку Нара і нерідко виходять за його межі. Тисячі японців кожної весни відправляються в парки Сакури, щоб зануритися в прекрасну атмосферу весни і ніжно рожевих квітів вишні. Величезною популярністю користується гора Фудзіяма, яка зображена на багатьох предметах побуту: листівках, картинах, вазах ... Якщо ви турист і відвідали Японію - першим ділом вам запропонують відвідати цю прекрасну вершину.

Фудзіяма , Японія





山門

天竺不二尊

尊為尊千秋

天竺不二尊

尊為尊千秋


Населення

Японія нараховує 128,085,000 жителів. Це монокультурна і гомогенна спільнота як називає себе японці (ніподзін). Вони складають 99% населення. Решта — представники корейської діаспори та іноземні робітники (переважно з країн Азії). Крім цього в Японії проживають тубільні мешканці островів — **айни** і **рюкюсці**.

Існує також невелика соціальна група так-зованих *буракумінів* (общинників) які історично виокремилися з японського соціуму у окрему "презирливу касту" завдяки виробничим особливостям (кожум'яцтво, утилізація померлих тварин).



- У роки війни японські промислово-монополістичні об'єднання (дзайбацу), особливо концерни “Міцуді”, “Міцубісі”, “Ясуда”, “Сумітомо”, отримуючи максимальні прибутки, значно розширили промислове виробництво.



Склади нафти






Відправка
автомобілів
на експорт

Рибальство – провідна галузь сільського господарства Японії



Швидкісний поїзд





Українсько - японські відносини

Державна незалежність України була
визнана

Японією **28 грудня 1991** року.

Дипломатичні
відносини між державами встановлені 26
січня 1992 року.

Торговельно-економічні взаємини:

Згідно з даними Держкомстату України, за
січень-

вересень 2005 року обсяги зовнішньої
торгівлі

України з Японією становлять:

експорт - 58024,86 тис. дол. США, що
дорівнює

122,09 відсотка за аналогічний період 2004
року;

імпорт - 125074,94 тис. дол. США, що